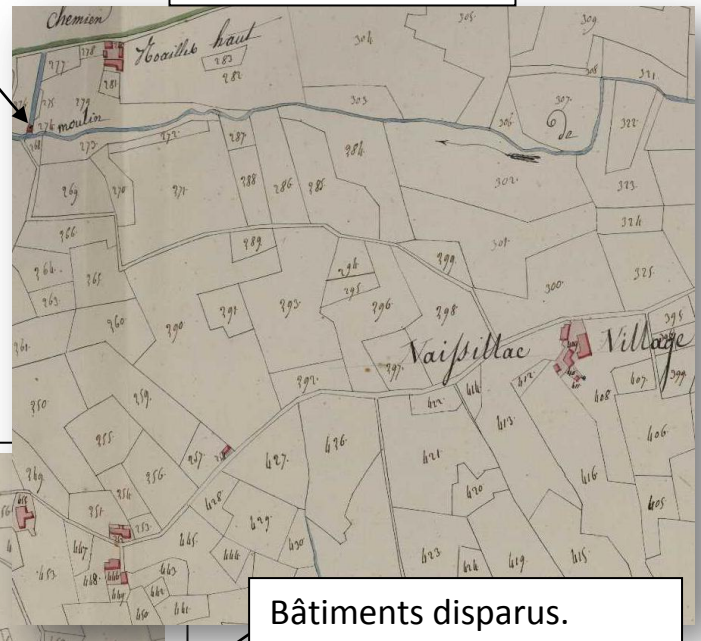


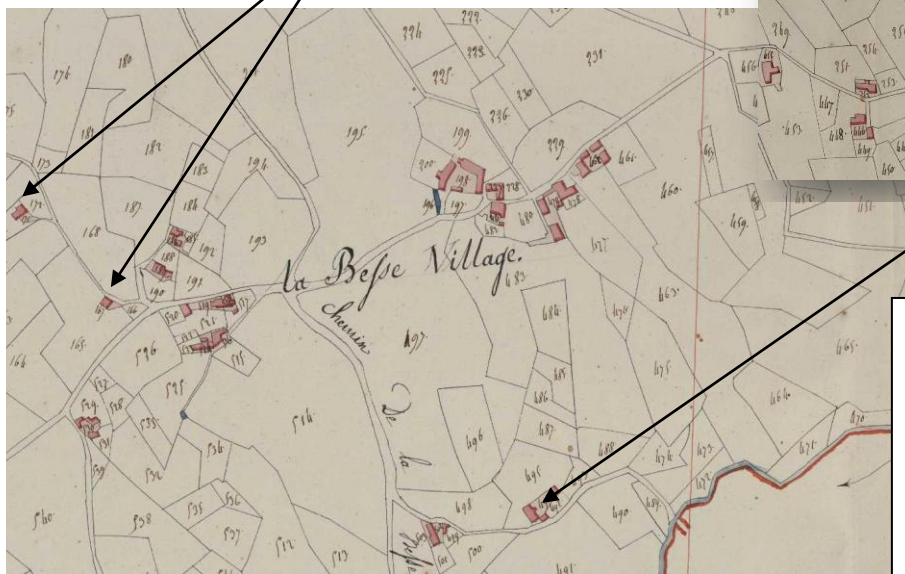
Mansac...Quoi le cadastre napoléonien : La Besse en 1816

Cadastre de 1816



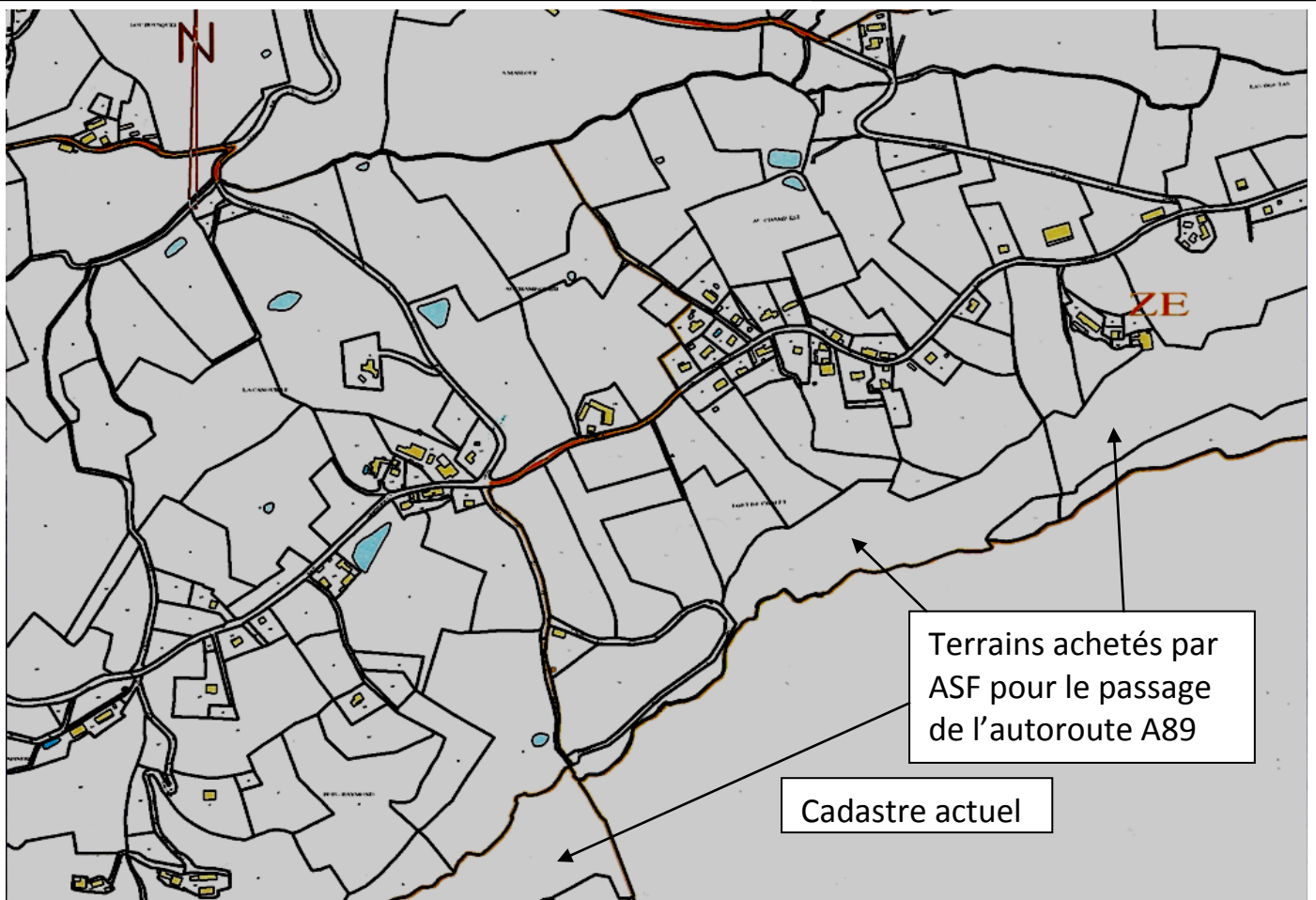
Moulin
Sur le cadastre de 1816, les maisons sont moins nombreuses qu'aujourd'hui le long de la route principale mais d'autres dispersées dans la campagne ont disparu ou sont devenues des ruines. Il existait un moulin au bord du ruisseau à Noailles.

Bâtiments disparus



Bâtiments disparus.
De nombreux étangs ont été créés depuis.

Le cadastre de 1816 est visible sur le site du conseil général que l'on peut atteindre à partir du site de la commune : www.mansac.correze.net ou sur l'exemplaire déposé en 1816 à la mairie et sur lequel ont été prises les 2 photos de ce plan.



Terrains achetés par ASF pour le passage de l'autoroute A89

Cadastre actuel