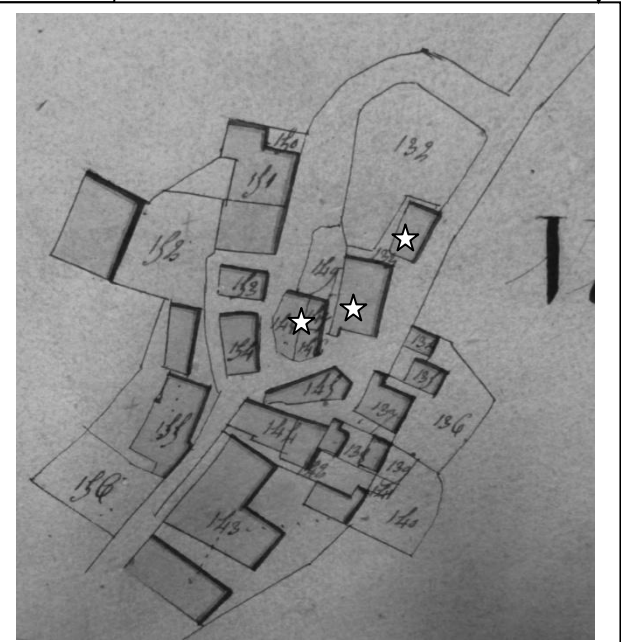
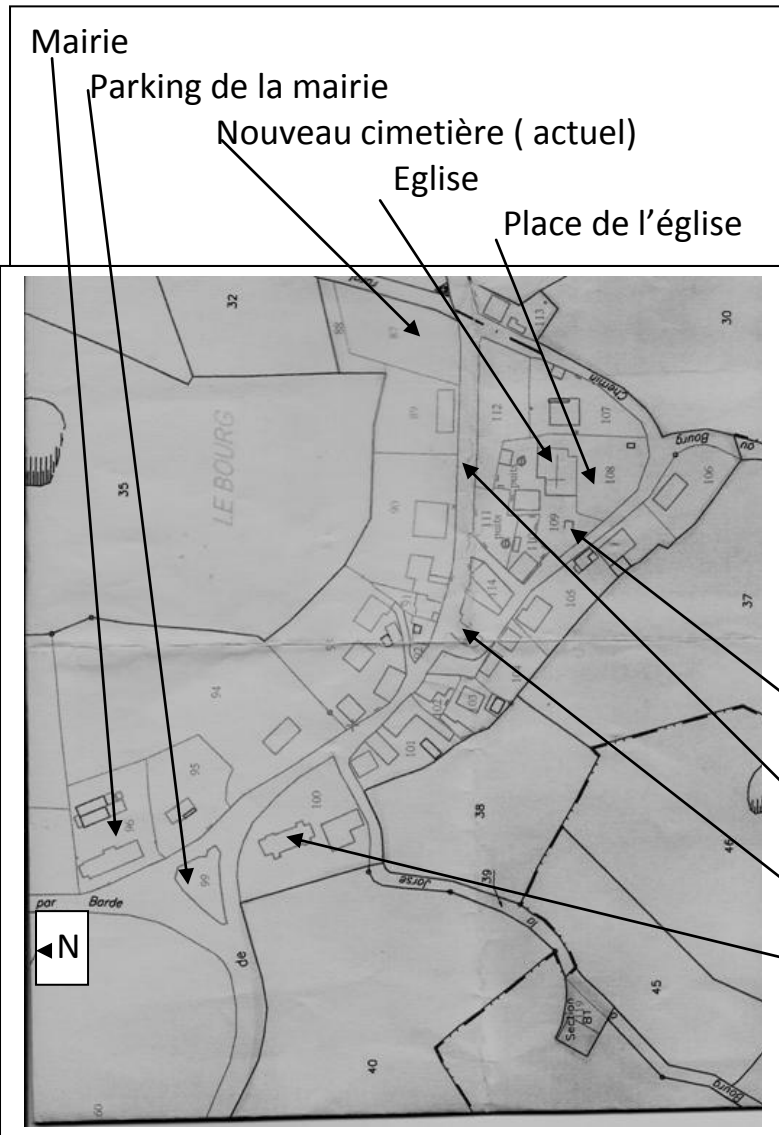
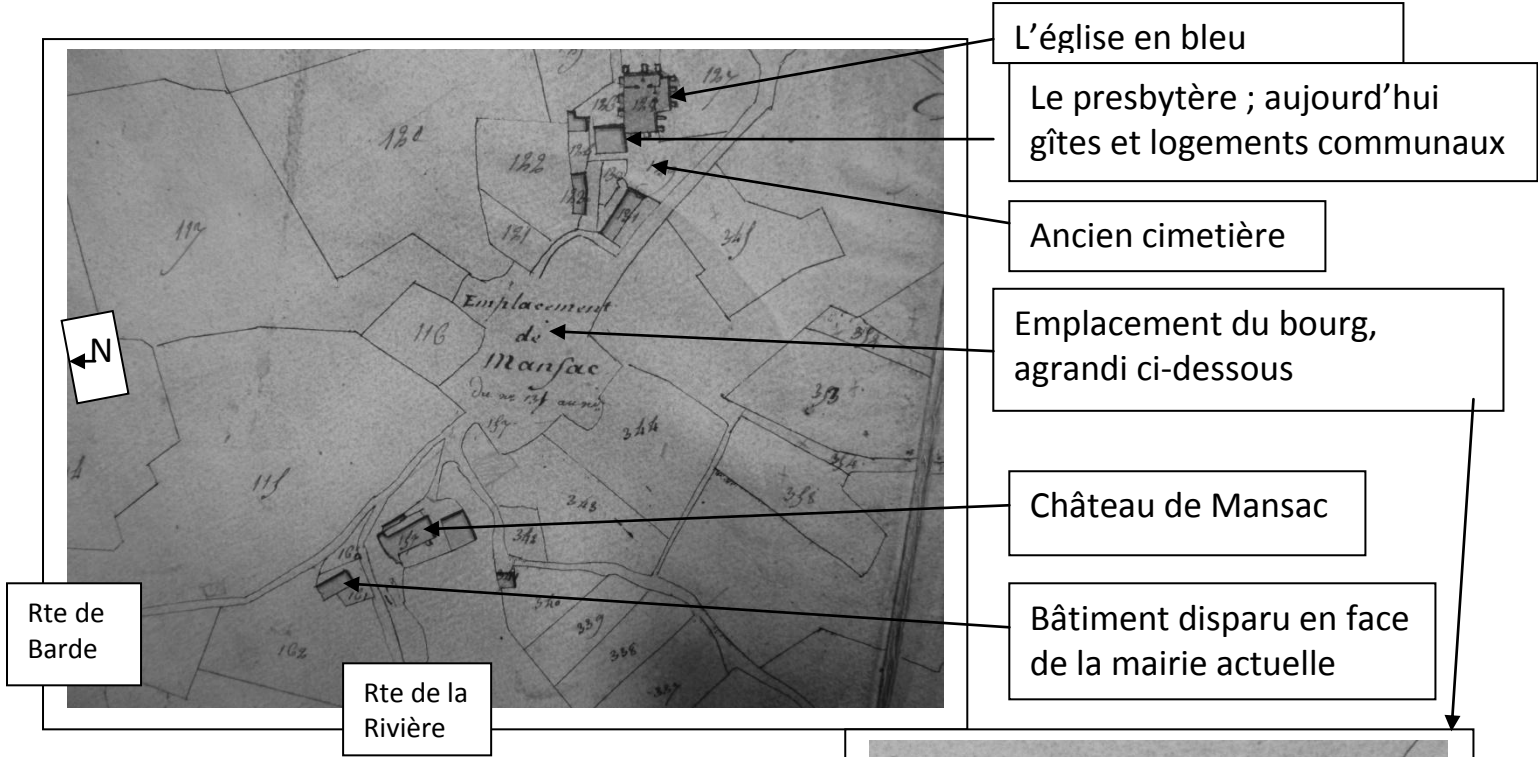


le cadastre napoléonien ; le bourg en 1816

La route de la place au cimetière n'existe pas, ni la mairie-école



☆ Maisons et bâtiments détruits lors des aménagements successifs du bourg et en 1960

Monument aux morts construit après 1918

Route départementale créée après 1816

Place du bourg (11 nov.)

Château

L'ensemble du cadastre napoléonien est disponible sur internet à partir du site www.mansac.correze.net et aussi sur l'exemplaire original déposé à la mairie depuis 1816.

Le bourg aujourd'hui